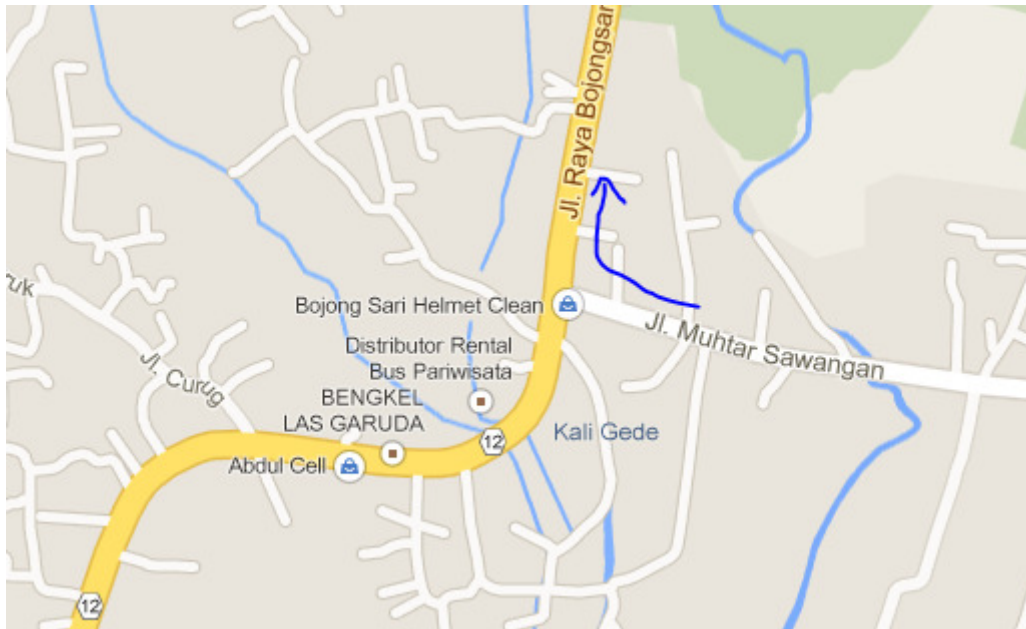


### Dari Arah Sawangan Via Pamulang

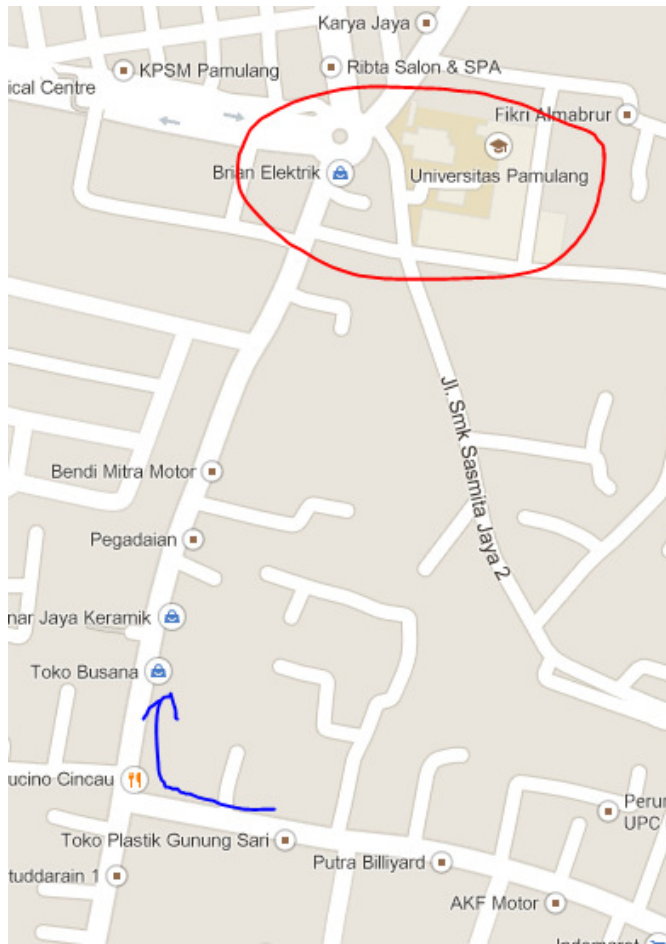
1. Dari arah sawangan ketemu **pertigaan ambil ke kanan arah pamulang/ciputat** (kiri parung):



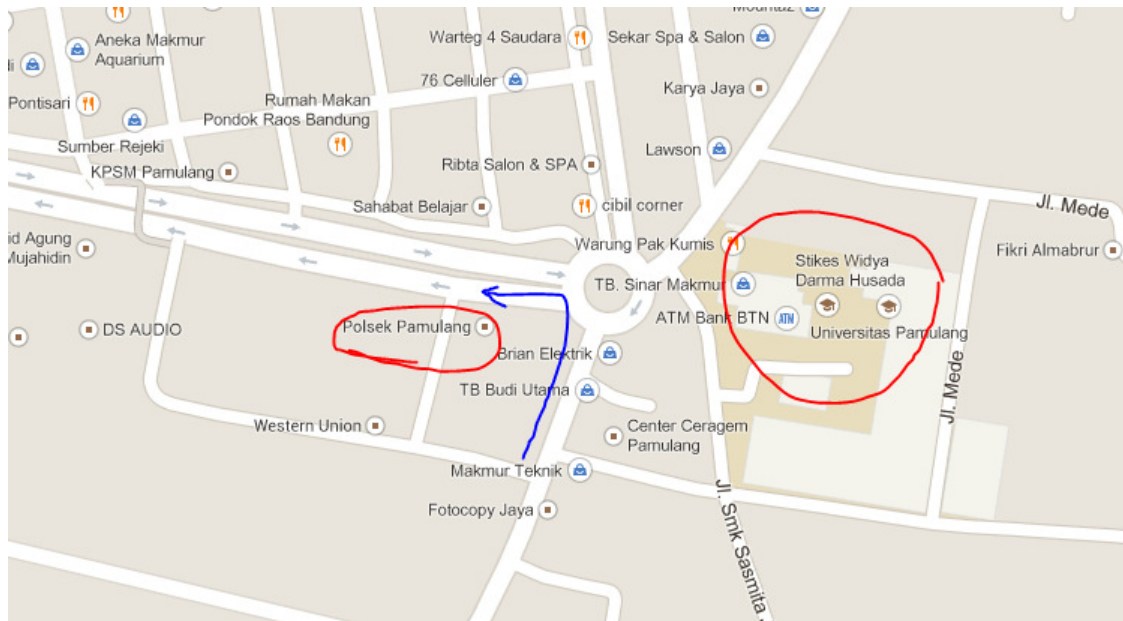
2. Ikuti terus jalan raya lurus terus sampai nanti ketemu **lampu merah perempatan gaplek (sebrang jalan sebelah kiri ada MC'Donald besar terlihat, giant) ambil arah ke kiri (pamulang, UNPAM, Reni jaya):**  
Kiri UNPAM, Reni jaya; kanan pondok cabe, lurus ciputat.



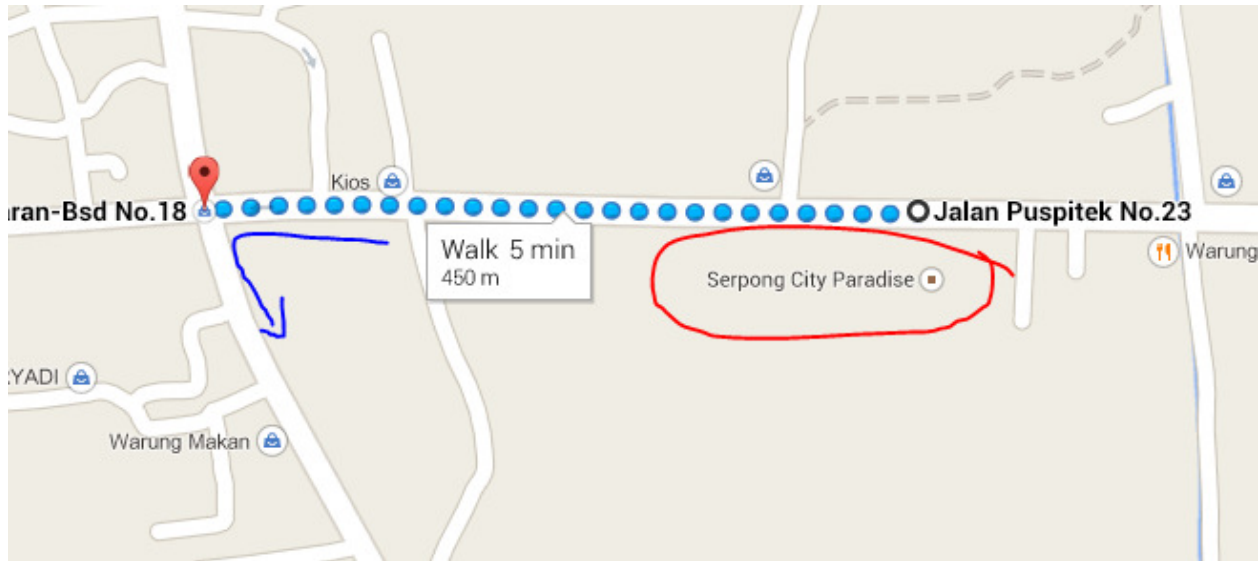
3. Ikuti jalan lurus terus sampai nanti ketemu **pertigaan besar ambil arah kanan (UNPAM)** :



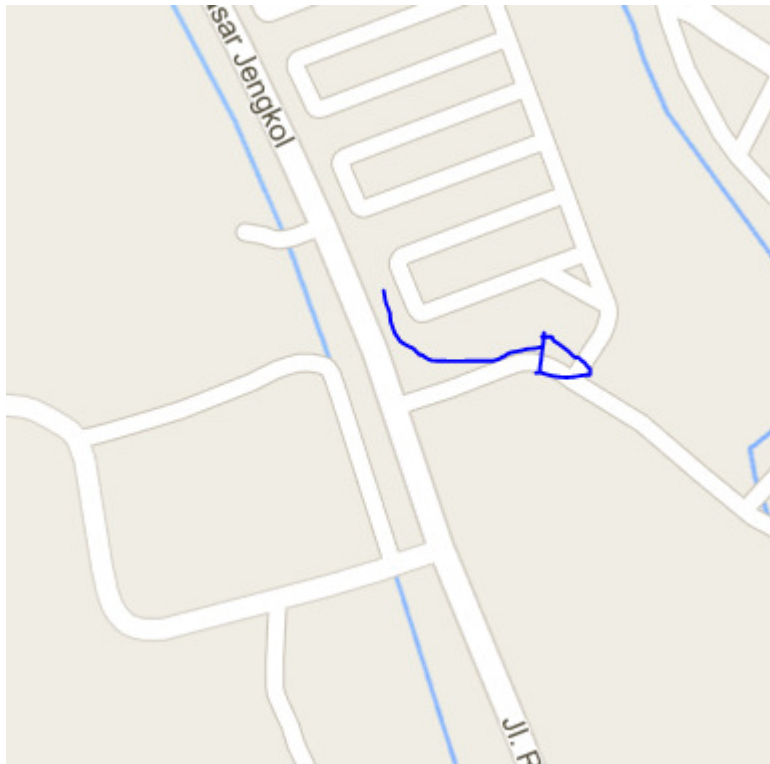
4. Lurus terus ikuti jalan raya sampai ketemu **bundaran UNPAM (kiri jalan polsek pamulang, pemda pamulang, kanan bundaran UNPAM) ambil arah ke kiri (arah pamulang/parung/bsd/muncul/reni jaya)**:



5. Lurus terus ikutin jalan raya +/- 6KM nanti akan melewati giant (kiri)/carefour(kanan), danau, pom bensin (kiri)/gerbang villa dago(kanan), 2X turunan & 2X tanjakan, **gerbang perumahan Paradise Serpong City (sebelah kiri setelah turunan/tanjakan ke 2 gerbang paling besar sepanjang jalan)** mulai dari sini pelan2 +/- 500m setelah pom bensin ketemu perempatan viktor ambil arah ke kiri/arah parung :



6. Lurus terus ikutin jalan raya (jalanan rusak) sampai nanti **ketemu kompleks ruko + gerbang pintu masuk Perumahan Bukit Dago (jalanan + ruko + gerbang paling besar sepanjang jalan)** nah ini perumahan saya tinggal om tinggal belok kiri masuk gerbang :



7. Dari pintu **gerbang** masuk lurus terus sampai ketemu kantor pemasaran/kolam renang/taman besar **ambil arah kiri puterin kantor/kolam renang/taman lurus lagi:**



8. Kurang lebih **200m** sebelah kiri ada pintu cluster **Casablanca 1** nah **belok kiri** masuk ke cluster saya, **nanti ada security** bilang aja mau ke rumah pak Imam Blok **E1/8** dari pos rumah saya jajaran sebelah kiri no.8 :



### Dari Sawangan Via Parung

1. Dari pertigaan Sawangan ambil kiri ke arah parung :

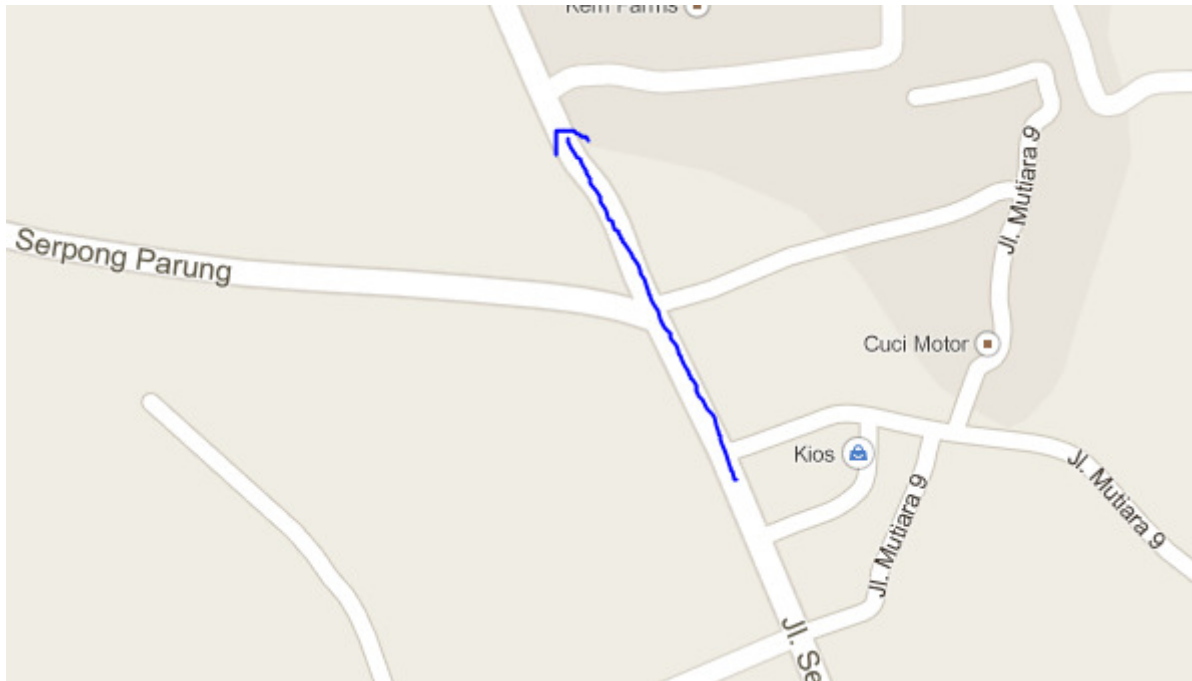


2. Lurus terus ikutin jalan raya arah parung/bogor sampai nanti ketemu Ramayana parung, pertigaan pasar parung (ciri2 nya mulai macet) sebelum Ramayana ada jalan kekanan dengan rabu ke serpong bisa belok kanan disini atau kalau kelewat bisa ambil kanan pas pertigaan setelah ramayana (cirinya setelah ramayan, ada pohon asem/beringin besar banget):

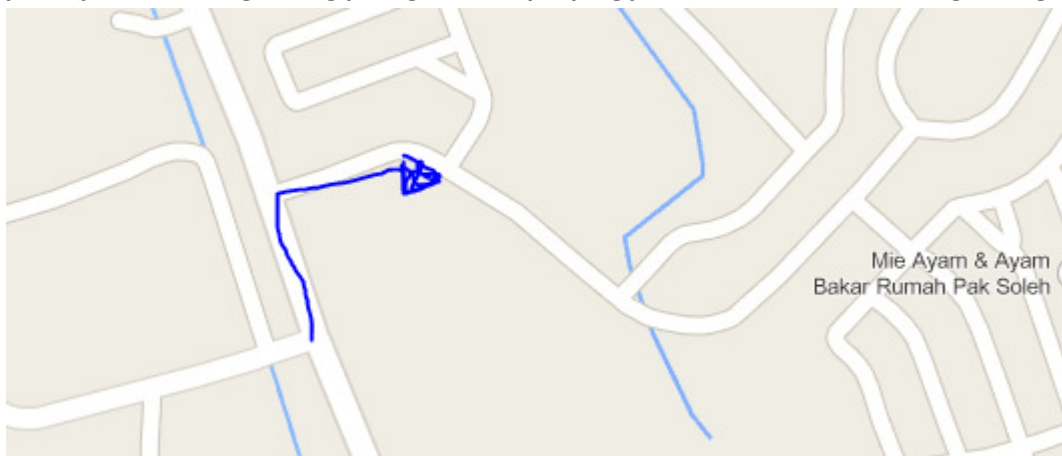




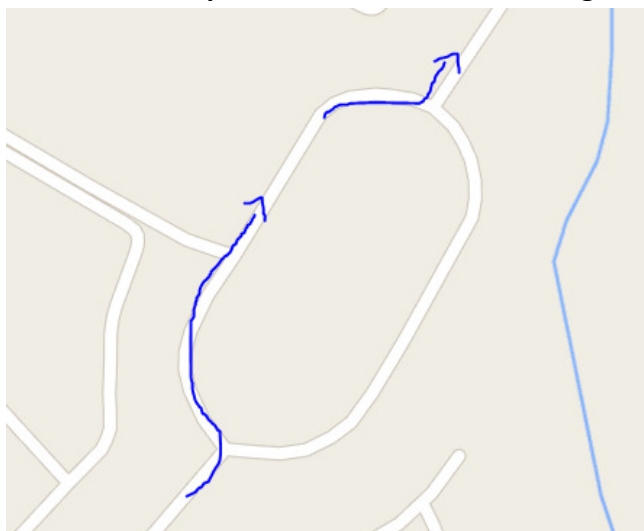
3. Lurus terus ikutin jalan raya +/- 2 KM, setelah pombensin ada pertigaan model nya ke kiri dan lurus, ambil arah lurus menuju serpong/bukit dago :



4. Lurus terus ikutin jalan raya +/- 6 KM, sampai ketemu deretan ruko & gerbang bukit dago disebelah kanan jalan (jalan, ruko + gerbang paling besar sepanjang jalan) belok Kanan masuk gerbang :



5. Dari pintu gerbang masuk lurus terus sampai ketemu kantor pemasaran/kolam renang/taman besar ambil arah kiri puterin kantor/kolam renang/taman lurus lagi:



6. Kurang lebih **200m** sebelah kiri ada pintu cluster **Casablanca 1** nah belok kiri masuk ke cluster saya, **nanti ada security bilang aja mau ke rumah pak Imam Blok E1/8** dari pos rumah saya jajaran sebelah kiri no.8 :



Alamat lengkap saya:

Google map position : <https://www.google.co.id/maps/@-6.363201,106.7054783,18z>

Imam Maulana

Bukit Dago Housing esatate

Cluster Casablanca 1, Blok E1/8

RW. 14, Ds. Rawakalong – Kec. Gunung Sindur

Kab. Bogor